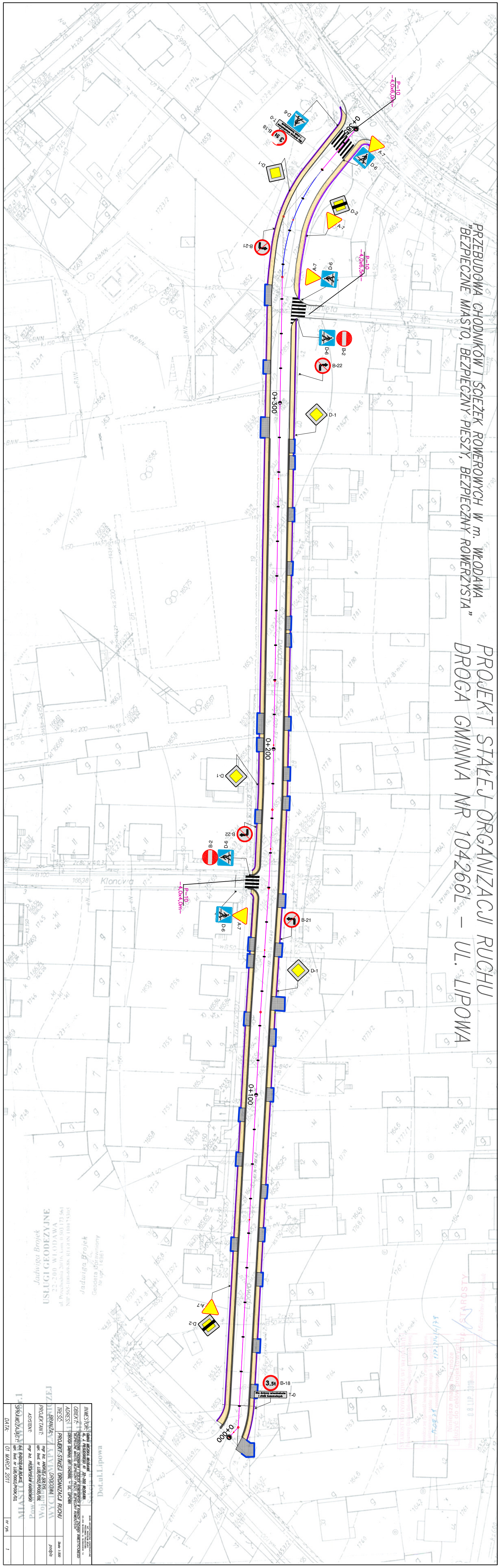


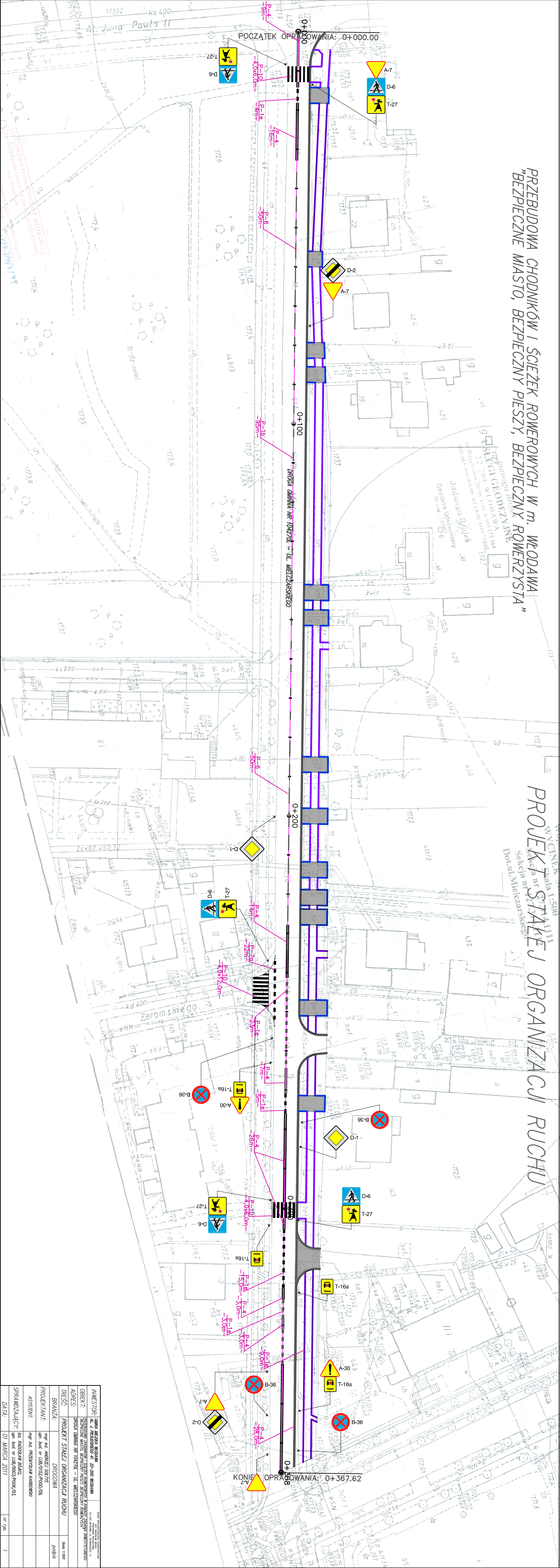
PROJEKT STAJEJ ORGANIZACJI RUCHU
DROGA GMINNA NR 104266L – UL. LIPOWA

[illegible]

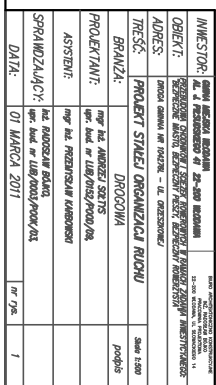
PRZEBUDOWA CHODNIKÓW I ŚCIEŻEK ROWEROWYCH W m. WŁODAWA
"BEZPIECZNE MIASTO, BEZPIECZNY PIESZY, BEZPIECZNY ROWERZYSTA"

PROJEKT STACJI ORGANIZACJI RUCHU

Wycinek 1:500
Dokumentacja nr 2.17.4.111
Sektora nr 12.1.1.1
Dokumentacja nr 12.1.1.1

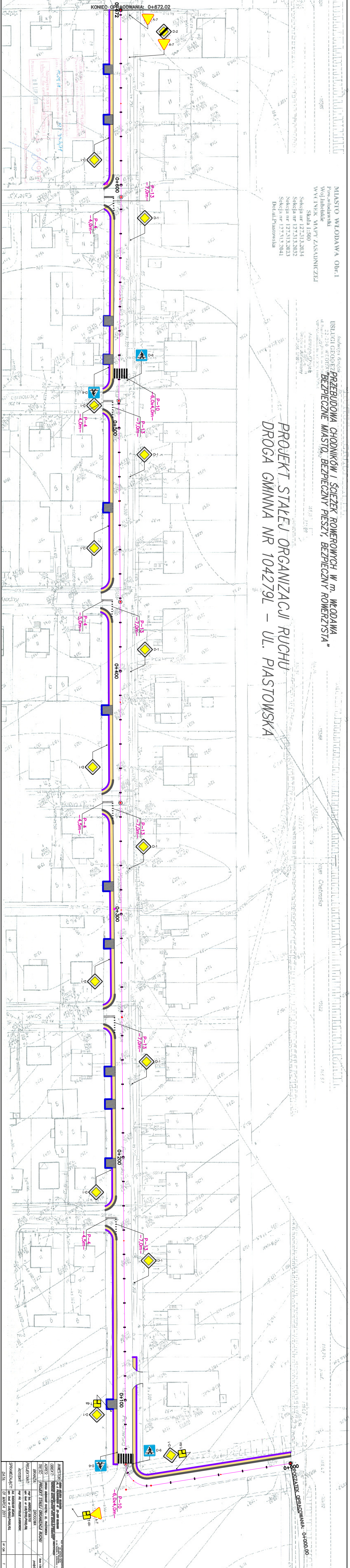


INWESTOR:	GMINA MIEJSKA WŁODAWA	DATA:	01 MARCA 2011
OBJEKT:	PRZEBUDOWA CHODNIKÓW I ŚCIEŻEK ROWEROWYCH W M. WŁODAWIE	nr 75	1
ADRES:	DRUGA GŁÓWNA NR 104/27E - UL. WIECZARNIEGO		
PROJEKTANT:	PROJEKT STACJI ORGANIZACJI RUCHU		
BRANŻA:	DRUGA GŁÓWNA		
ASISTENT:	mgr inż. PRZEMISŁAW KAWOJUSZ		
SPRACOWNIA:	mgr inż. PRZEMISŁAW KAWOJUSZ		
	mgr inż. PRZEMISŁAW KAWOJUSZ		



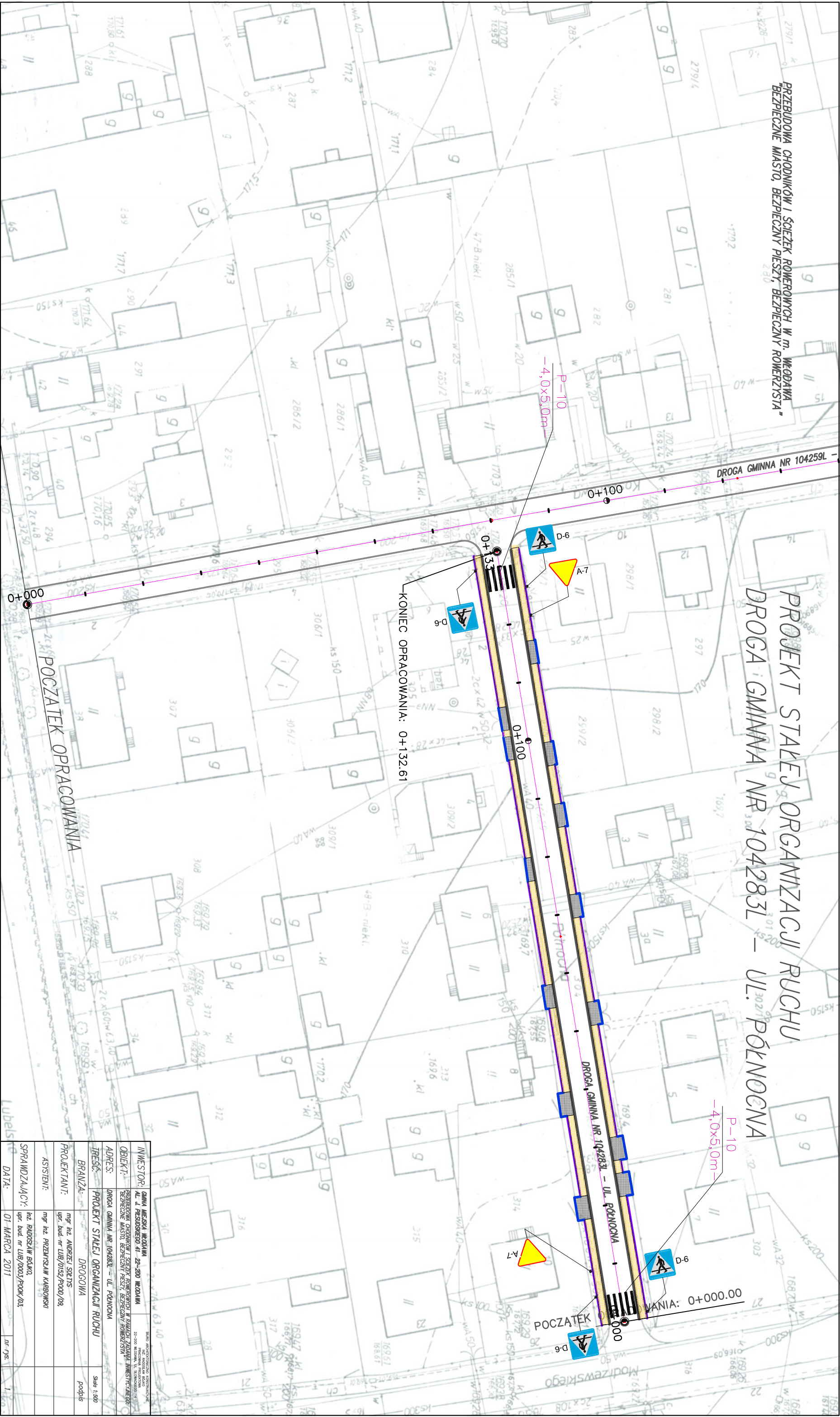
[illegible]

PROJEKT STALEJ ORGANIZACJI RUCHU
DROGA GIMINNA NR 104279L – UL. PIASTOWSKA

[illegible]

PRZEBUDOWA CHODNIKÓW I ŚCIEŻEK ROWEROWYCH W M. WODANIA
"BEZPIECZNE MIASTO, BEZPIECZNY PIESZY, BEZPIECZNY ROWERZYSTA"

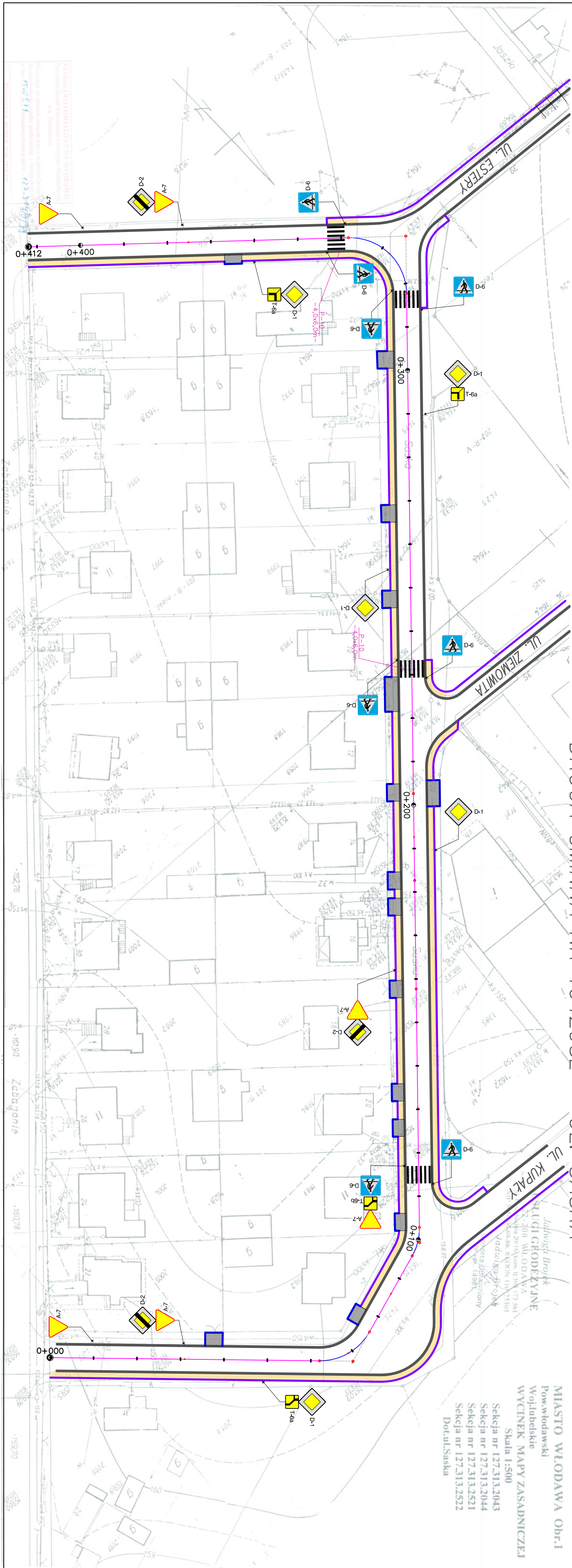
PROJEKT STAŁEJ ORGANIZACJI RUCHU
DROGA GMINNA NR 104283L – UL. PÓŁNOCNA



INWESTOR:	GMINA MIEJSKA WODANIA	BRANŻA:	DRÓG
OBIEKT:	PRZEBUDOWA CHODNIKÓW I ŚCIEŻEK ROWEROWYCH W M. WODANIA	PROJEKTANT:	mgr inż. ANDRZEJ SOŁTIS
ADRES:	DROGA GMINNA NR 104283L – UL. PÓŁNOCNA	ASISTENT:	mgr inż. PRZEMISŁAW KĄKOPSKI
TEMAT:	PROJEKT STAŁEJ ORGANIZACJI RUCHU	SPRAWDZAJĄCY:	mgr inż. RADOŚLAŃ BĄKO
DATA:	01 MARCA 2011	DATA:	01 MARCA 2011

PRZEBUDOWA CHODNIKÓW I ŚCIEŻEK ROWEROWYCH W M. WŁODAWA
"BEZPIECZNE MIASTO, BEZPIECZNY PIESZY, BEZPIECZNY ROWERZYSTA"

PROJEKT STAJEJ ORGANIZACJI RUCHU
DROGA GMINNA NR 104298L – UL. SASKA

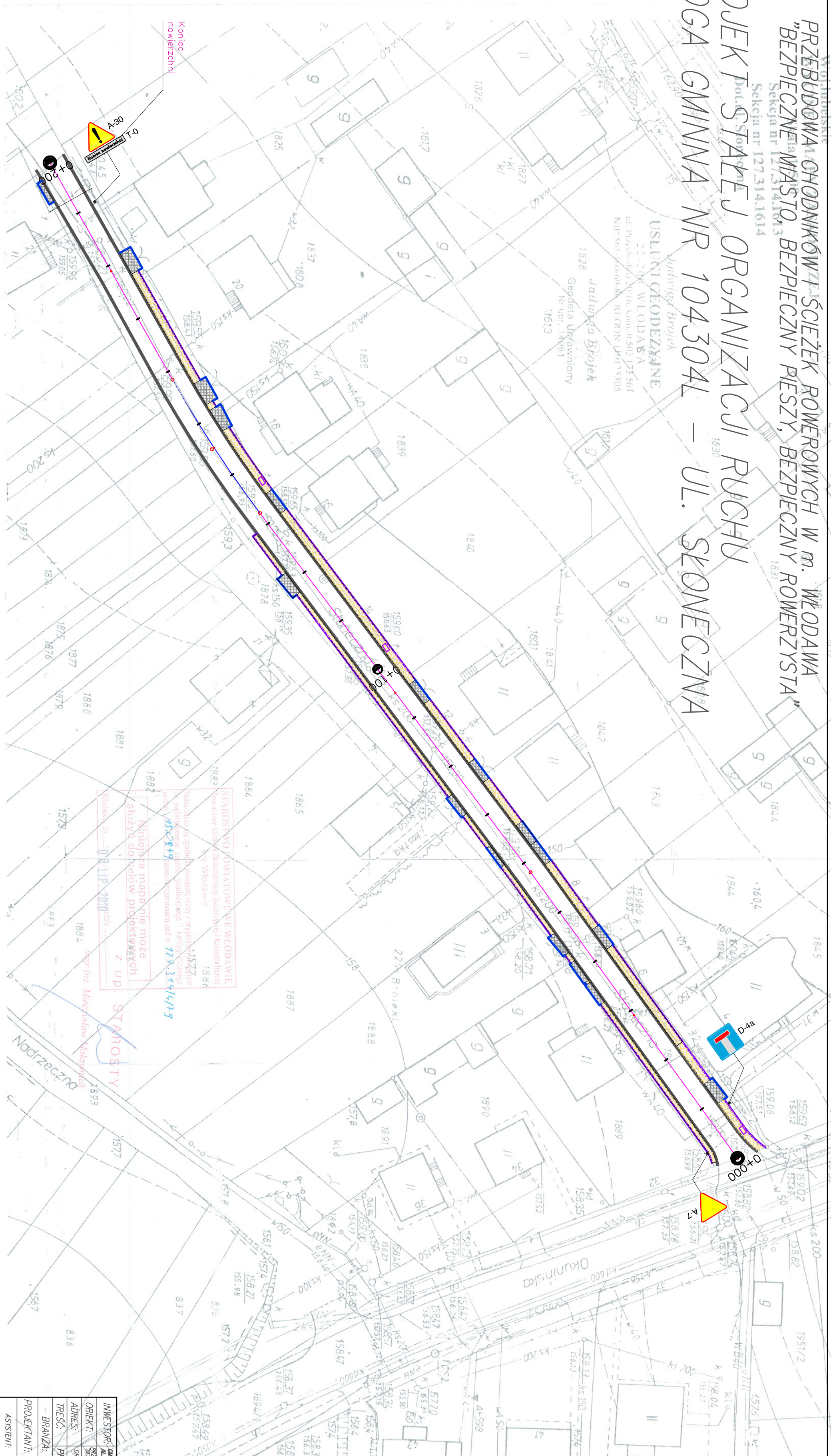


MIASTO WŁODAWA Obr.1
Powiat włodawski
Woj. lubelskie
WYCINIEK MAPY ZASADNICZEJ
Skala 1:500
Seksja nr 127.313.2043
Seksja nr 127.313.2044
Seksja nr 127.313.2521
Seksja nr 127.313.2522
Dot. ul. Saska

INWESTOR:	GMINA WŁODAWA	DATA: 01 MARCA 2011
OBJEKT:	PRZEBUDOWA CHODNIKÓW I ŚCIEŻEK ROWEROWYCH W M. WŁODAWA	
ADRES:	DROGA GMINNA NR 104298L – UL. SASKA	
TEMAT:	PROJEKT STAJEJ ORGANIZACJI RUCHU	
BRANŻA:	DROGOWA	
PROJEKTANT:	mgr inż. ANŻEL SZKUTS	
ASISTENT:	mgr inż. PRZEMISŁAW WŁODKOWSKI	
SPRAWDZAJĄCY:	mgr inż. PRZEMISŁAW WŁODKOWSKI	
DATA:	01 MARCA 2011	

PRZEBUDOWA CHODNIKÓW I ŚCIEŻEK ROWEROWYCH W M. WŁODAWA
"BEZPIECZNE MIASTO, BEZPIECZNY PIESZY, BEZPIECZNY ROWERZYSTA"

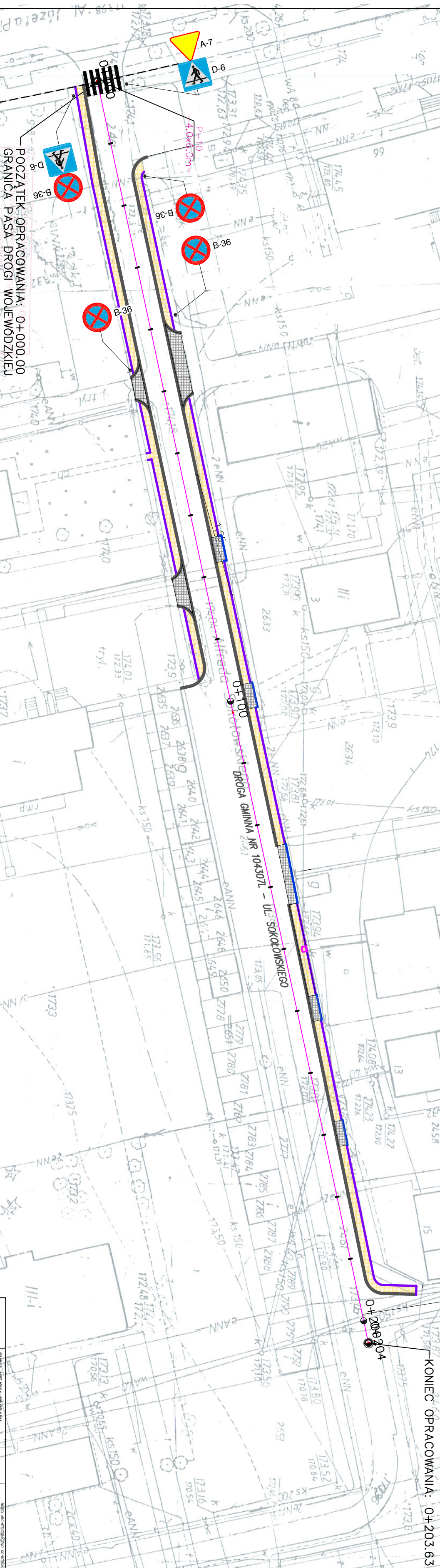
PROJEKT STAJEJ ORGANIZACJI RUCHU
DROGA GMINNA NR 104304L – UL. SŁONECZNA



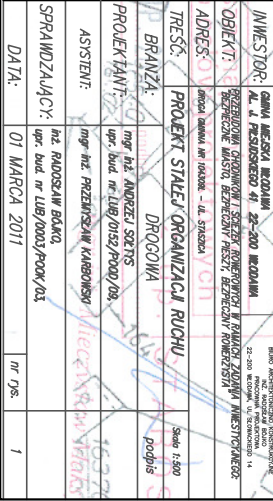
INWESTOR:	GMINA WŁODAWA	MIĘDZA WŁODAWĄ I WŁODAWĄ
OBIEKT:	PRZEBUDOWA CHODNIKÓW I ŚCIEŻEK ROWEROWYCH W M. WŁODAWA	PRZEBUDOWA CHODNIKÓW I ŚCIEŻEK ROWEROWYCH W M. WŁODAWA
ADRES:	DROGA GMINNA NR 104304L – UL. SŁONECZNA	DROGA GMINNA NR 104304L – UL. SŁONECZNA
TREŚĆ:	PROJEKT STAJEJ ORGANIZACJI RUCHU	PROJEKT STAJEJ ORGANIZACJI RUCHU
BRANŻA:	DROGOWA	DROGOWA
PROJEKTANT:	mgr inż. ANDRZEJ SZYTS	mgr inż. ANDRZEJ SZYTS
ASISTENT:	mgr inż. PRZEMISŁAW KARBONIK	mgr inż. PRZEMISŁAW KARBONIK
SPRAWDZAJĄCY:	mgr inż. Radosław BIAŁO	mgr inż. Radosław BIAŁO
DATA:	01 MARCA 2011	01 MARCA 2011

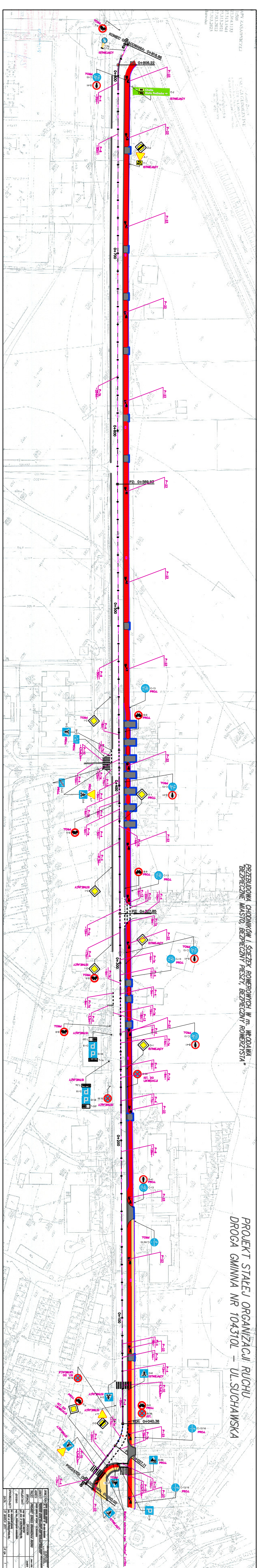
PRZEBUDOWA CHODNIKÓW I ŚCIEŻEK ROWEROWYCH W m. WŁODAWA
"BEZPIECZNE MIASTO, BEZPIECZNY PIESZY, BEZPIECZNY ROWERZYSTA"^{24,53}

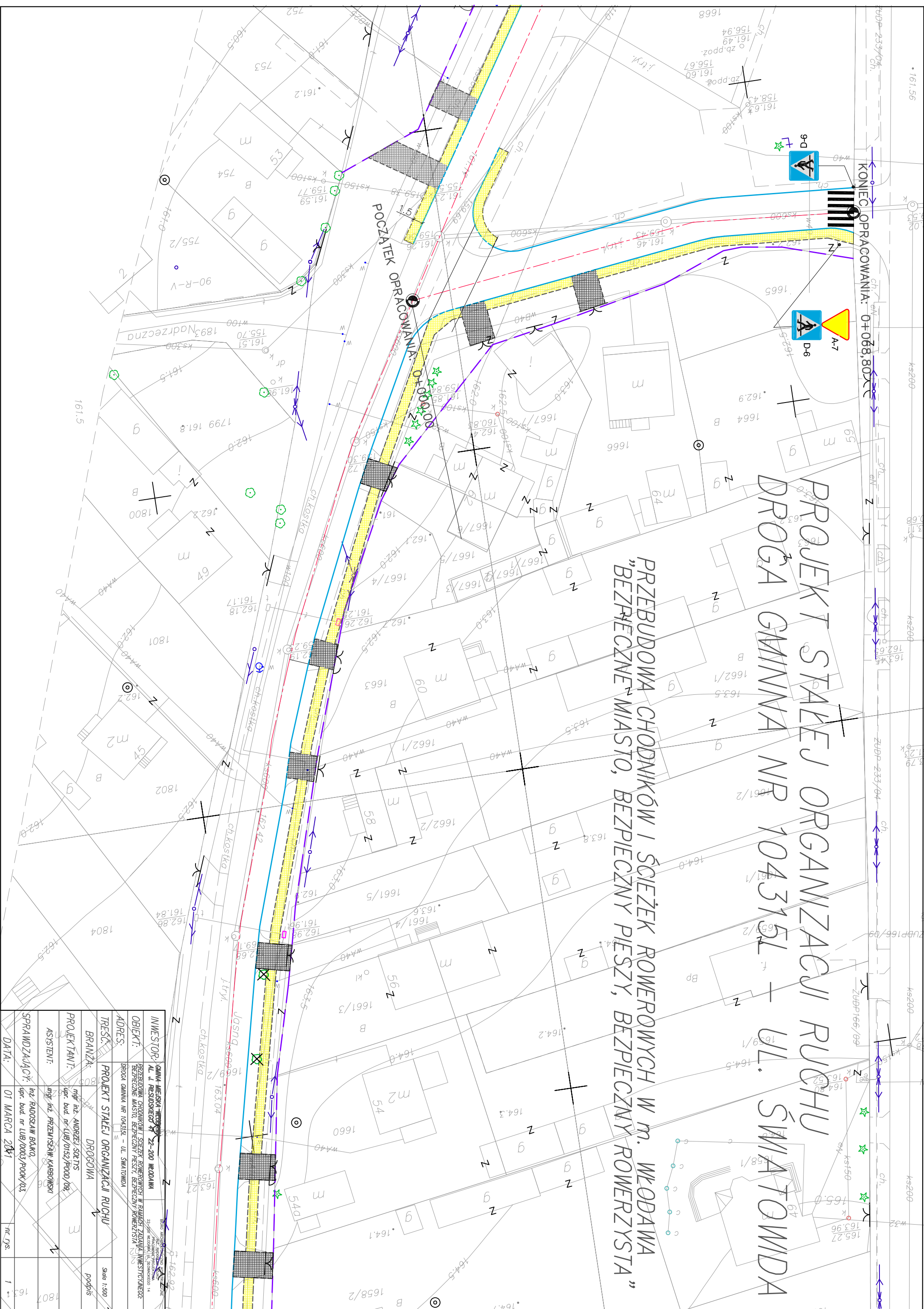
PROJEKT STALEJ ORGANIZACJI RUCHU
DROGA GMINNA NR 104307L - UL. SOKOŁOWSKIEGO

[illegible]

PROJEKT STAJEJ ORGANIZACJI RUCHU
DROGA GMINNA NR 104309L – UL. STASZICA



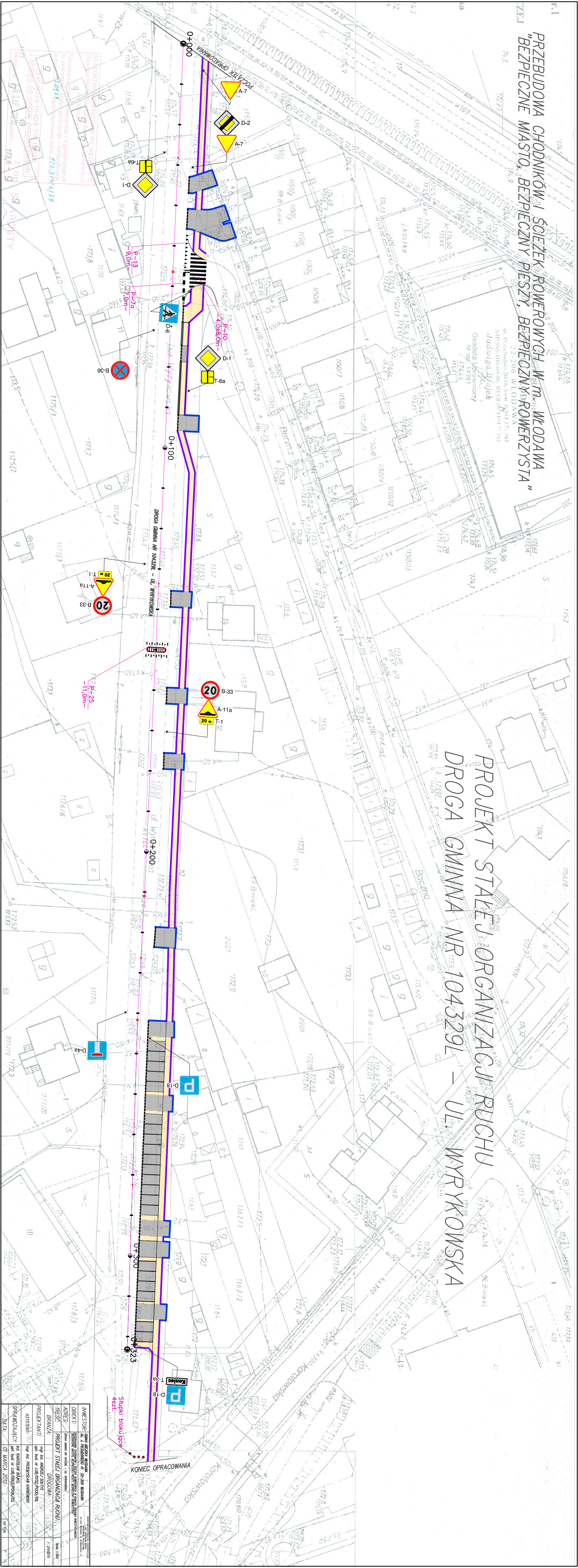




PRZEBUDOWA CHODNIKÓW I ŚCIEŻEK ROWEROWYCH W M. WŁODAWA
"BEZPIECZNE MIASTO, BEZPIECZNY PIESZY, BEZPIECZNY ROWERYSTA"

22-200 WŁODAWA
ul. Przechodnia 20/16, Kom. 9503 173 561
NIP: 505-100-69-86, REGON: 141043299
Geodeta Urbanistyczny
Nr upraw. 1439/1

PROJEKT STAJEJ ORGANIZACJI RUCHU
DROGA GŁÓWNA NR 104329L – UL. WYRKOWSKA



INWESTOR:	GŁÓWNA MIEJSCA RZĄDOWA
OBIEKT:	PRZEBUDOWA I PRZEBUDOWA UL. WYRKOWSKA
ADRES:	ul. Przechodnia 20/16, Kom. 9503 173 561
PROJEKTANT:	PROJEKT STAJEJ ORGANIZACJI RUCHU
BRANŻA:	PROJEKT STAJEJ ORGANIZACJI RUCHU
PROJEKTANT:	PROJEKT STAJEJ ORGANIZACJI RUCHU
ASISTENT:	PROJEKT STAJEJ ORGANIZACJI RUCHU
SPRAWDZAJĄCY:	PROJEKT STAJEJ ORGANIZACJI RUCHU
DATA:	01 MARCA 2011

Miasto Powiat
Województwo
WYCENY
Sektoria nr 123
Dot. ul. Ziemia

PRZEBUDOWA CHODNIKÓW I ŚCIEŻEK ROWEROWYCH W M. WODAWA
"BEZPIECZNE MIASTO, BEZPIECZNY PIESZY BEZPIECZNY ROWERZYSTA"

PROJEKT STALEJ ORGANIZACJI RUCHU
DROGA GMINNA NR 1043331 – UL. ZIEMOWITA

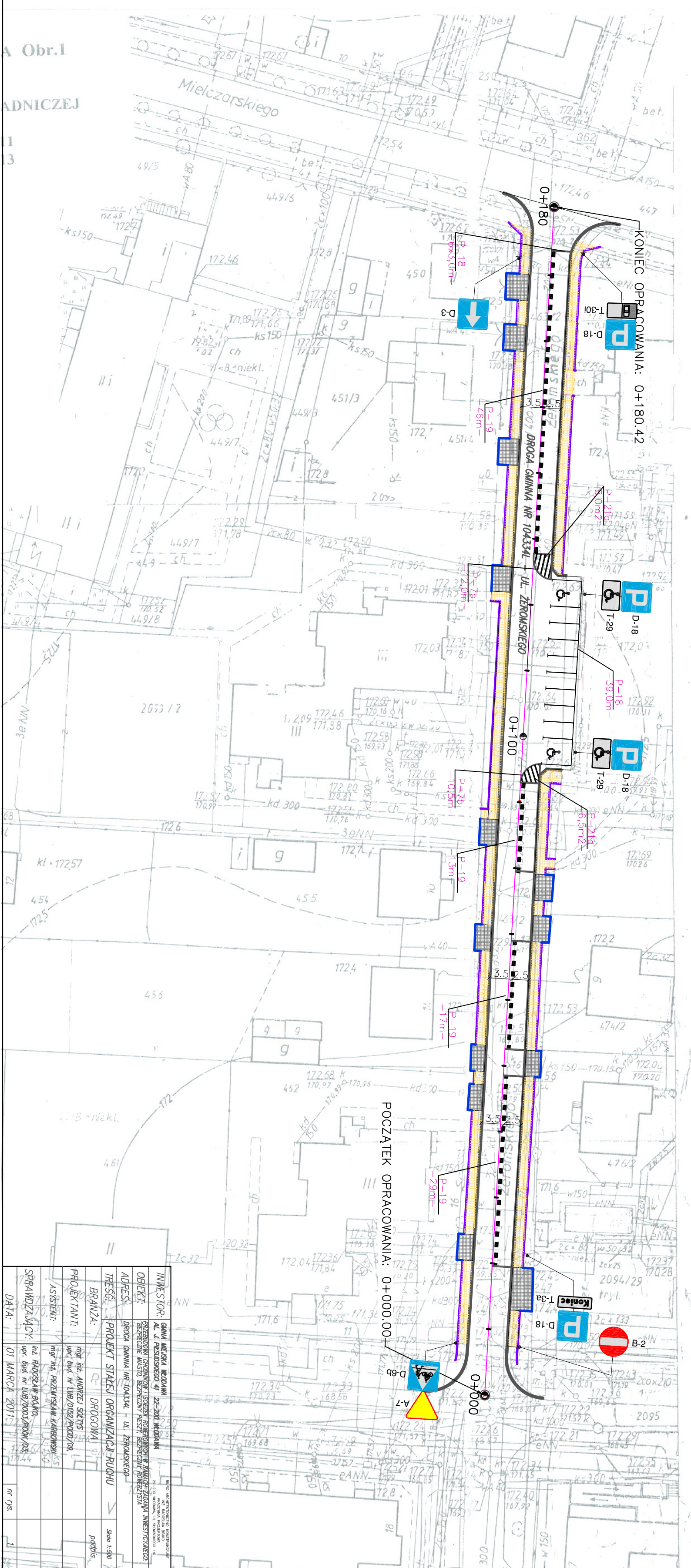
POCZĄTEK OPRACOWANIA: 0+000,00

KONIEC OPRACOWANIA: 0+396,75


INWESTOR:	GMINA MIEJSKA WODAWA	SKALA:	1:500
OBJEKT:	PRZEBUDOWA I BEZPIECZNE MIASTO, BEZPIECZNY PIESZY BEZPIECZNY ROWERZYSTA	STAN:	PROJEKT
ADRES:	DROGA GMINNA NR 1043331 – UL. ZIEMOWITA	PROJEKTANT:	mgr inż. ANŻEL SZYMSZAK
INSTRUKCJA:	PROJEKT STALEJ ORGANIZACJI RUCHU	ASISTENT:	mgr inż. PRZEMISŁAW KAWONIA
BRANŻA:	DROGOWA	SPRACZUJĄCY:	inż. inż. PRZEMISŁAW KAWONIA
PROJEKTANT:	mgr inż. ANŻEL SZYMSZAK	DATA:	01 MARCA 2011
ASISTENT:	mgr inż. PRZEMISŁAW KAWONIA		
SPRACZUJĄCY:	inż. inż. PRZEMISŁAW KAWONIA		
DATA:	01 MARCA 2011		

PRZEBUDOWA CHODNIKÓW I ŚCIEŻEK ROWEROWYCH W m. WŁODAWA
"BEZPIECZNE MIASTO, BEZPIECZNY PIESZY, BEZPIECZNY ROWERZYSTA"

PROJEKT STAJEJ ORGANIZACJI RUCHU
DROGA GMINNA NR 104334L – UL. ŻEROMSKIEGO



DROGA GMINNA NR 104334L – UL. ŻEROMSKIEGO
PROJEKT STALEJ ORGANIZACJI RUCHU

[illegible]